





[illegible]

Позначення		Назва
Існуючі	Проектні	
		Межі території проектування
		Межі приватних земельних ділянок
		11.02 Для розміщення та експлуатації основних, підсобних і допоміжних будівель та споруд підприємств переробної, машинобудівної та іншої промисловості, включаючи об'єкти оброблення відходів, зокрема із енергогенеруючим блоком
		12.04 Для розміщення та експлуатації будівель і споруд автомобільного транспорту та дорожнього господарства
	 	Номер експлікації

				Договір № 25-08-1 від 25.08.2025	
				Замовник: КП "Бучабудзамовник"	
Зм. Лист	№ докум.	Підп.	Дата		
Розроб.	Бисрова А.		09.08.25	Детальний план території, орієнтовною площею 15,0 га, для будівництва виробничих, складських та офісних будівель Індустріального парку на земельній ділянці з кадастровими номерами: 3222484800/03/010/0035, 3222484800/03/010/5201, 3222484800/03/010/0036, 3222484800/03/010/0012, 3222484800/03/010/0006, що розташовані в межах села Мироща, Бучанської міської територіальної громади, Бучанського району, Київської області	
Перев.	Яроцький О			Стадія	Аркуш
					13
				ТОВ "Центр АПЛД"	
				План землевпорядних заходів М 1:2000	